



## PROIECT DE HOTĂRÂRE

privind modificarea și completarea suprafețelor aferente bunului imobil „Teren situat în Zona Peco - cota 110- Rezervor de înmagazinare a apei potabile”, înregistrat la poziția 1113 din Inventarul bunurilor care aparțin domeniului public al municipiului Tulcea, actualizat prin Hotărârea Consiliului Local al Municipiului Tulcea nr. 59/25.02.2021, conform măsurătorilor topo cadastrale, de la suprafață teren 2040 mp la suprafață totală teren 2040 mp din care suprafață totală construită 937 mp, în vederea înscrierii în cartea funciară

Consiliul Local al Municipiului Tulcea, județul Tulcea, întrunit în ședința ordinară, din data de 31 martie 2021, legal constituită;

Examinând documentația întocmită privind modificarea și completarea suprafețelor aferente bunului imobil „Teren situat în Zona Peco - cota 110 - Rezervor de înmagazinare a apei potabile”, înregistrat la poziția 1113 din Inventarul bunurilor care aparțin domeniului public al municipiului Tulcea, actualizat prin Hotărârea Consiliului Local al Municipiului Tulcea nr. 59/25.02.2021, conform măsurătorilor topo cadastrale, de la suprafață teren 2040 mp la suprafață totală teren 2040 mp din care suprafață totală construită 937 mp, în vederea înscrierii în cartea funciară, proiect din inițiativa consilierului local George ȘINGHI;

Luând în discuție referatul de aprobare al consilierului local George ȘINGHI înregistrat sub nr. 9583/12.03.2021 și raportul nr. G. 4551/12.03.2021 al Direcției Întreținere și Administrare Patrimoniu;

Reținând avizele comisiilor de specialitate ale Consiliului Local al Municipiului Tulcea;

Ținând seama de prevederile:

- Titlului VII - Cartea funciară, articolele 876, 877 din Legea nr. 287/2009 privind Codul civil, republicată, cu modificările și completările ulterioare;

- art. 41, alin. (5) și alin. (5<sup>1</sup>) din Legea nr. 7/1996 a cadastrului și a publicității imobiliare, republicată, cu modificările și completările ulterioare,

- Hotărârii Consiliului Local al Municipiului Tulcea nr. 59/25.02.2021 privind actualizarea Inventarului bunurilor care aparțin domeniului public al municipiului Tulcea;

- Hotărârii Consiliului Local al Municipiului Tulcea nr.149/28.06.2010 privind atribuirea în administrare a mijloacelor fixe rezultate ca urmare a recepționării obiectivului de investiții „Reabilitare rezervor de apă cota + 110,00, municipiul Tulcea”

În baza dispozițiilor art. 87, alin. (5), art. 129, alin.(1), alin. (2) lit. c) și art. 286 alin. (4) din Ordonanța de Urgență a Guvernului nr. 57/2019 privind Codul Administrativ, cu modificările și completările ulterioare;

În temeiul art. 136, alin. (1), art. 139, alin. (1) și (3) lit. g), art. 196, alin. (1) lit. a), art. 197, alin. (4) și art. 198 din Ordonanța de Urgență a Guvernului nr. 57/2019 privind Codul Administrativ, cu modificările și completările ulterioare;

### **HOTĂRĂȘTE:**

**Art. 1** Se modifică și se completează suprafețele aferente bunului imobil „*Teren situat în Zona Peco - cota 110 - Rezervor de înmagazinare a apei potabile*”, înregistrat la poziția 1113 din Inventarul bunurilor care aparțin domeniului public al municipiului Tulcea, actualizat prin Hotărârea Consiliului Local al Municipiului Tulcea nr. 59/25.02.2021, potrivit măsurătorilor topo cadastrale, de la suprafață teren 2040 mp la suprafață totală teren 2040 mp din care suprafață totală construită 937 mp, compusă din rezervor de apă potabilă cu suprafață construită de 895 mp și stație de clorinare cu suprafață construită de 42 mp, având valoarea totală de 2.392.468,01 lei, în vederea înscrierii în cartea funciară, conform planurilor de amplasament și delimitare a imobilului, care fac parte integrantă din prezenta hotărâre.

**Art. 2** Inventarul bunurilor care alcătuiesc domeniul public al municipiului Tulcea se modifică în mod corespunzător.

**Art. 3** Cu ducerea la îndeplinire a prezentei hotărâri se împuternicește Direcția Întreținere și Administrare Patrimoniu Tulcea.

**Art. 4** Secretarul general al Municipiului Tulcea asigură comunicarea prezentei hotărâri autorităților și persoanelor interesate pentru ducerea la îndeplinire a prevederilor sale.

**Vizat**  
**pentru legalitate**  
**SECRETARUL GENERAL,**  
**AL MUNICIPIULUI TULCEA**  
**Leventh IUSUF**

**Inițiator,**  
**George ȘINGHI,**  
**CONSILIER LOCAL**





Nr. 9583 / 12.03.2021

## Referat de aprobare

a proiectului de hotărâre privind modificarea și completarea suprafețelor aferente bunului imobil „*Teren situat în Zona Peco - cota 110 - Rezervor de înmagazinare a apei potabile*”, înregistrat la poziția 1113 din Inventarul bunurilor care aparțin domeniului public al municipiului Tulcea, actualizat prin Hotărârea Consiliului Local al Municipiului Tulcea nr. 59/25.02.2021, conform măsurătorilor topo cadastrale, de la suprafață teren 2040 mp la suprafață totală teren 2040 mp din care suprafață totală construită 937 mp, în vederea înscrierii în cartea funciară

La poziția 1113 din anexa la Hotărârea Consiliului Local al Municipiului Tulcea nr. 59/25.02.2021 privind actualizarea Inventarului bunurilor care aparțin domeniului public al municipiului Tulcea este înregistrat bunul imobil „*Teren situat în Zona Peco - cota 110 - Rezervor de înmagazinare a apei potabile*”, cu suprafață teren de 2040 mp, fără să se fi făcut la momentul inventarierii o măsurătoare autorizată.

Autoritățile locale au obligația de a-și înscrie în cartea funciară dreptul de proprietate asupra bunurilor aflate în domeniul public și privat, în conform legislației în vigoare referitoare la publicitate imobiliară (Legea nr. 7/1996 cu modificările ulterioare).

Executarea lucrărilor de cadastru se justifică prin aceea că, acestea au în vedere identificarea amplasamentului imobilului pe baza actului de proprietate sau, în lipsa acestora, pe baza posesiei exercitate sub nume de proprietar, determinarea formei și dimensiunilor imobilului.

Imobilul a fost măsurat de către o persoană autorizată să execute lucrări de cadastru și a rezultat o suprafață totală de teren de 2040 mp, din care suprafață totală construită de 937 mp, conform “Planurilor de amplasament și delimitare a imobilului” anexate, astfel:

- rezervor de apă potabilă cu suprafață construită de 895 mp,
- stație de clorinare cu suprafață construită de 42 mp.


Înscrierea în cartea funciară se face în temeiul Legii nr. 287/2009 privind *Codul civil*, republicată, cu modificările și completările ulterioare, TITLUL VII - **Cartea funciară**, articolele 876, 877 și următoarele, cu respectarea dispozițiilor Legii nr. 7/1996 *Legea cadastrului și a publicității imobiliare*, republicată, cu modificările ulterioare, art. 41, alin. (5) și (5<sup>1</sup>).

Potrivit Hotărârii Consiliului Local al Municipiului Tulcea nr. 149/28.06.2010 valoarea bunului imobil în discuție este de 2.392.468,01 lei.

Prin urmare, supun spre aprobare Consiliului Local proiectul de hotărâre privind modificarea și completarea suprafețelor aferente bunului imobil „*Teren situat în Zona Peco - cota 110 - Rezervor de înmagazinare a apei potabile*”, înregistrat la poziția 1113 din Inventarul bunurilor care aparțin domeniului public al municipiului Tulcea, actualizat prin Hotărârea Consiliului Local al Municipiului Tulcea nr. 59/25.02.2021, conform măsurătorilor topo cadastrale, de la suprafață teren 2040 mp la suprafață totală teren 2040 mp din care suprafață totală construită 937 mp, având valoarea de 2.392.468,01 lei, în vederea înscrierii în cartea funciară, în temeiul textelor de lege precizate și a prevederilor art. 87 alin. (5), art. 129 alin.(1), alin. (2) lit. c), 136 alin. (1), art. 139, alin. (1) și (3) lit. g), art. 196 alin. (1) lit. a), art. 197 alin. (4), art. 198 și art. 286 alin. (4) din Ordonanța de Urgență a Guvernului nr. 57/2019 privind *Codul Administrativ*, cu modificările și completările ulterioare.

Față de cele prezentate mai sus, a fost elaborat proiectul de hotărâre pe care vă rugăm să-l adoptați în forma și conținutul redactat.

INIȚIATOR,  
George ȘINGHI  
CONSILIER LOCAL



## RAPORT

privind modificarea și completarea suprafețelor aferente bunului imobil „*Teren situat în Zona Peco - cota 110 - Rezervor de înmagazinare a apei potabile*”, înregistrat la poziția 1113 din Inventarul bunurilor care aparțin domeniului public al municipiului Tulcea, actualizat prin Hotărârea Consiliului Local al Municipiului Tulcea nr. 59/25.02.2021, conform măsurătorilor topo cadastrale, de la suprafață teren 2040 mp la suprafață totală teren 2040 mp din care suprafață totală construită 937 mp, în vederea înscrierii în cartea funciară

În Inventarul bunurilor care aparțin domeniului public al municipiului Tulcea, aprobat prin Hotărârea Consiliului Local al Municipiului Tulcea nr. 59/25.02.2021, la poziția 1113 din anexă este înregistrat bunul imobil „*Teren situat în Zona Peco - cota 110- Rezervor de înmagazinare a apei potabile*”, cu suprafață teren 2040 mp, fără să se fi făcut la momentul inventarierii o măsurătoare autorizată.

Conform legislației în vigoare referitoare la publicitate imobiliară (Legea nr.7/ 1996 cu modificările ulterioare), autoritățile locale au obligația de a-și înscrie în cartea funciară dreptul de proprietate asupra bunurilor aflate în domeniul public și privat.

În vederea efectuării formalităților de publicitate imobiliară, imobilul a fost măsurat de către o persoană autorizată să execute lucrări de cadastru.

Urmare măsurătorilor exacte asupra bunului imobil menționat anterior a rezultat o suprafață de teren de 2040 mp, din care suprafață totală construită de 937 mp, conform “Planurilor de amplasament și delimitare a imobilului” anexate, astfel:

- rezervor de apă potabilă cu suprafață construită de 895 mp,
- stație de clorinare cu suprafață construită de 42 mp.

Potrivit Hotărârii Consiliului Local al Municipiului Tulcea nr.149/28.06.2010 valoare bunului imobil în discuție este de 2.392.468,01 lei.

Necesitatea executării la nivelul municipiului a lucrărilor de cadastru se justifică prin aceea că, acestea au în vedere identificarea amplasamentelor imobilelor pe baza actelor de proprietate sau, în lipsa acestora, pe baza posesiei exercitate sub nume de proprietar, determinarea formei și a dimensiunilor imobilelor.

Înscrierea în cartea funciară se face în temeiul Legii nr. 287/2009 privind Codul civil, republicată, cu modificările și completările ulterioare, TITLUL VII - Cartea funciară, articolele 876, 877 și următoarele, cu respectarea dispozițiilor Legii nr.7/1996 Legea cadastrului și a publicității imobiliare, republicată, cu modificările ulterioare, art.41, alin.(5) și (5<sup>1</sup>).

Având în vedere faptul că trebuie să existe o evidență corectă a bunurilor imobile aflate în domeniul public al municipiului Tulcea, în baza dispozițiilor art. 87 alin. (5), art. 129 alin.(1), alin. (2) lit. c) și art. 286 alin. (4) din Ordonanța de Urgență a Guvernului nr. 57/2019 privind Codul Administrativ, cu modificările și completările ulterioare, se propune Consiliului Local al municipiului Tulcea, în temeiul art. 136 alin. (1), art.139, alin. (1) și (3) lit. g), art. 196 alin. (1) lit. a), art. 197 alin. (4) și art. 198 din Ordonanța de Urgență a Guvernului nr. 57/2019 privind Codul Administrativ, cu modificările și completările ulterioare, aprobarea modificării și

completării suprafețelor aferente bunului imobil „Teren situat în Zona Peco - cota 110- Rezervor de înmagazinare a apei potabile”, înregistrat la poziția 1113 din Inventarul bunurilor care aparțin domeniului public al municipiului Tulcea, actualizat prin Hotărârea Consiliului Local al Municipiului Tulcea nr. 59/25.02.2021, potrivit măsurătorilor topo cadastrale, de la suprafață teren 2040 mp la suprafață totală teren 2040 mp din care suprafață totală construită 937 mp, având valoarea de 2.392.468,01 lei, în vederea înscrierii în cartea funciară.

Inventarul bunurilor care aparțin domeniului public al municipiului Tulcea actualizat prin Hotărârea Consiliului Local al Municipiului Tulcea nr. 59/25.02.2021 se va modifica în mod corespunzător.

p. Director  
Vasilescu Bogdan  
Director adjunct

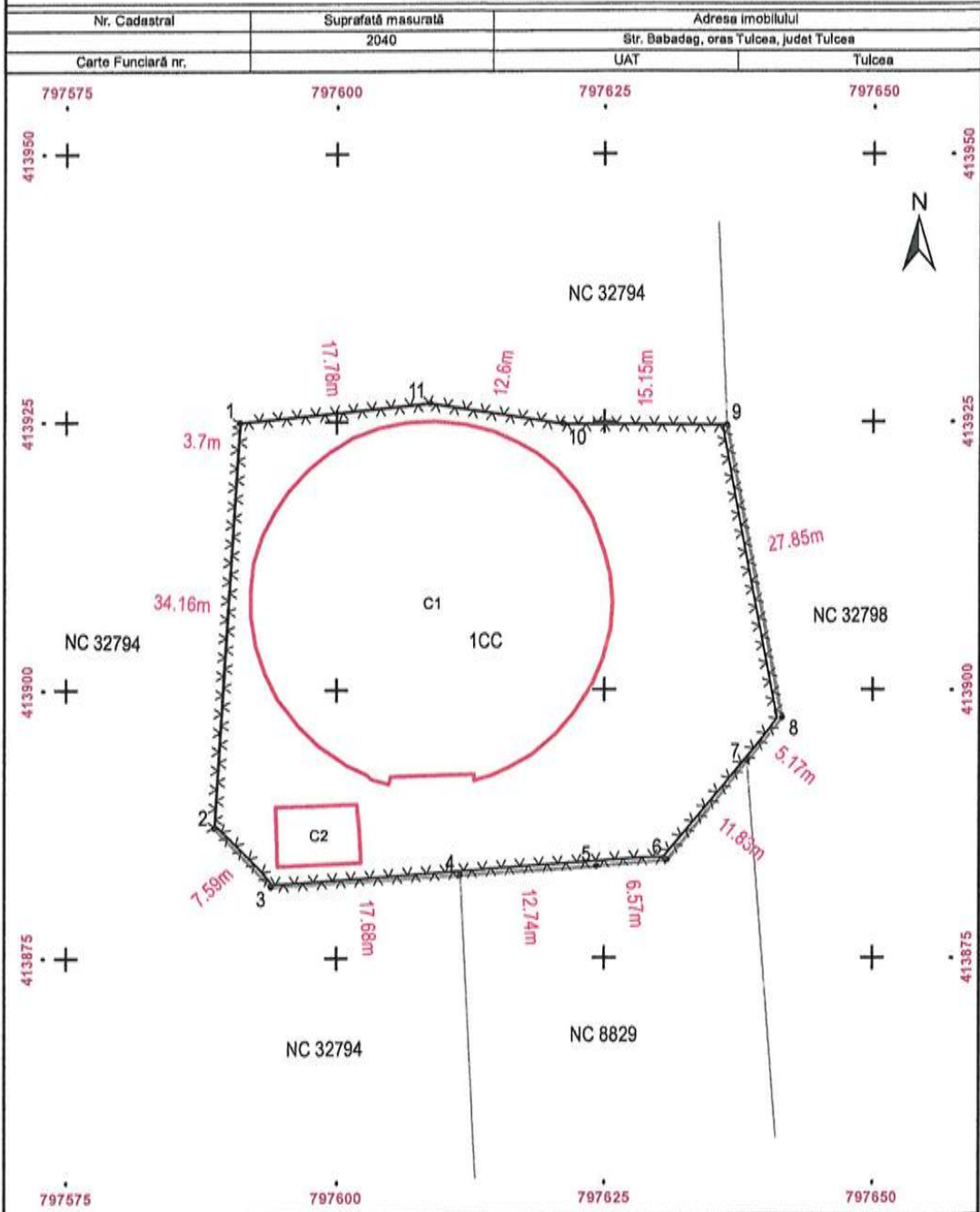


Birou juridic,  
Cons. Jr. Georgescu Carmen-Ionela

Intocmit,  
Mihailov Gabriela

PLAN DE AMPLASAMENT SI DELIMITARE A IMOBILULUI

Scara: 1:500



A. DATE REFERITOARE LA TEREN

Numar Parcela	Categorie de folosinta	Suprafata (mp)	Mentuni
1	CC	2040	Teren partial imprejuiat de gard de plasa intre punctele 2-1-11-10-9 si limita conventionala pe celelalte laturi.
Total		2040	

B. DATE REFERITOARE LA CONSTRUCTII


Cod constr	Destinatie	Suprafata construita la sol (mp)	Mentuni
C1	CIE	895	Rezervor apa Suprafata construita desfasurata = 895 mp
C2	CIE	42	Statie de clornare Suprafata construita desfasurata = 42 mp
Total		937	

Suprafata totala masurata a imobilului = 2040 mp  
Suprafata din act = 2040 mp

Stampa circulara: **CERTIFICAT DE EXECUTIE** / **CERTIFICAT**  
 S.C. GENERAL SURVEY CORPORATION SRL  
 Ing. CODA Florin  
 Aut. Nr. A.N.C.P.I. Categoria D  
 Seria NO-B-F-Nr. 2365 din 08.04.2020  
 Data: Martie 2021

Inspector  
 Confirm introducerea imobilului in baza de date integrata si atribuirea numarului cadastral  
 Semnatura si parafa  
 Data .....  
 Stampila BCPI

NR. CRT.	CODUL DE CLASIFICARE	DENUMIREA BUNULUI	ELEMENTE DE IDENTIFICARE	Anul dobandirii sau, dupa caz, al darii in folosinta	Valoarea de inventar (Lei)	Denumire act proprietate sau alte acte doveditoare
1105		Teren aferent „Piata Vest” - str. Constructorilor FN	1063 mp din care Spliatou=461 mp		0,00	HCL nr. 148/30.07.2009; HCL nr. 69/30.03.2016 HCL nr. 214/02.07.2018
1106		Centru de agrement Bididia - str. Elizeului nr. 70	Cantina 350 mp; Cabana tip Covasna - 4 buc; Cabana tip Bacau - 2 buc; Casuta tip camping - 26 buc; Casute caramida - 6 buc; Discoteca - 200 mp; Bazin de inot - 2 buc 900 mc; Comandament ; Cladire atelier spalatorii		0,00	HCL nr. 168/30.09.2009; HCL nr. 199/29.10.2009; HCL nr. 248/28.10.2010; HCL nr. 122/26.05.2011
1107		Toaleta publica - Parcul Monument - str. Gloriei	64 mp		52132,65	HCL nr. 171/30.09.2009
1108		Teren Tarla 68 Parcela 2058	620 mp		0,00	HCL nr. 174/30.09.2009
1109		Teren Tarla 68 Parcela 2058	225 mp		0,00	HCL nr. 179/30.09.2009
1110		Racord termic			311683,14	HCL nr. 195/29.10.2009
1111		Deviere conducta canalizare menajera + canalizare pluviala			334276,46	HCL nr. 196/29.10.2009
1112		Teren Parcela 2469 Tarlaua 101 - Statie noua de epurare	9,72 ha		0,00	HCL nr. 200/29.10.2009
1113		Teren situat in Zona Peco - cota 110- Rezervor de inmagazinare a apei potabile	2040 mp		0,00	HCL nr. 202/29.10.2009
1114		Contorizare alimentare cu apa la nivel scara bloc si case particulare			3346891,02	HCL nr. 237/26.11.2009
1115		Reabilitare statie de pompare ape pluviale SPIII, Municipiul Tulcea			1154118,74	HCL nr. 238/26.11.2009
1116	1.8.12.	Constructii cladire statie SPI pluvial			232354,91	HCL nr. 239/26.11.2009 HCL nr. 150/25.05.2018
1117		Teren zona Dalco str. Atelierelor Sector cadastral 26.139 (Lotul 2 - Parcela D2)	1451 mp		0,00	HCL nr. 246/26.11.2009
1118		Teren str. Babadag nr. 163 - pentru post transformare	13,75 mp		0,00	HCL nr. 247/26.11.2009
1119	1.8.6.	Retea distributie apa - str. Isacsei-Pacii	L = 1750 ml		1038993,78	HCL nr. 8/28.01.2010
1120	1.8.7.	Retea canalizare menajera str. Ion Nenitescu			363037,90	HCL nr. 9/28.01.2010
1121	1.8.6.	Retea distributie apa potabila str. Sabinelor (intre str. Razboieni si bloc Turn)	L = 687 ml		259551,03	HCL nr. 11/28.01.2010



Județul Tulcea  
Consiliul Local al Municipiului Tulcea

HOTĂRÂREA NR. 149

PRIVIND ATRIBUIREA ÎN ADMINISTRARE A MIJLOACELOR FIXE REZULTATE CA URMARE A RECEPȚIONĂRII OBIECTIVULUI DE INVESTIȚII "REABILITARE REZERVOR APĂ COTA +110,000, MUNICIPIUL TULCEA"

Consiliul Local al Municipiului Tulcea, județul Tulcea, întrunit în ședință ordinară la data de 28 iunie 2010;

Examinând proiectul de hotărâre privind atribuirea în administrare a mijloacelor fixe rezultate ca urmare a recepționării obiectivului de investiții "REABILITARE REZERVOR APĂ COTA +110,000, MUNICIPIUL TULCEA", proiect din inițiativa primarului;

Luând în discuție raportul nr. 15082/16.06.2010 al Serviciului Dezvoltare Investiții;

Reținând avizele comisiilor de specialitate ale Consiliului Local Tulcea;

Având în vedere prevederile:

- Legii nr. 213/1998 privind proprietatea publică și regimul juridic al acesteia;
- Art.10 din Regulamentul de organizare și funcționare al Direcției Întreținere și Administrare a Patrimoniului aprobat prin Hotărârea Consiliului Local al Municipiului Tulcea nr. 186/2003 privind reorganizarea Direcției Întreținere și Administrare a Patrimoniului ca instituție cu personalitate juridică, modificată și completată prin HCL nr. 217/29.10.2009;

În conformitate cu dispozițiile art.36 alin. 2 lit."c" și alin.5 lit."a", art.119, art. 120, art.123 și art. 124 din Legea nr. 215/2001 privind Administrația Publică Locală, republicată, cu modificările și completările ulterioare;

În temeiul art.45 alin.1, 3 și 6 și art. 49 alin. 1 și 2 din Legea nr. 215/2001 privind Administrația Publică Locală, republicată, cu modificările și completările ulterioare;

**HOTĂRĂȘTE:**

**ART. 1** Se aprobă preluarea în domeniul public al municipiului Tulcea și în administrarea Consiliului Local al Municipiului Tulcea, precum și înregistrarea în evidențele contabile ale Primăriei Municipiului Tulcea a mijloacelor fixe și obiectelor de inventar de natura mijloacelor fixe, rezultate ca urmare a finalizării obiectivului de investiții "REABILITARE REZERVOR APĂ COTA +110,000, MUNICIPIUL TULCEA", în valoare totală de 2.392.468,01 lei, conform anexei nr. 1, parte integrantă din prezenta hotărâre.



ART. 2 Se aprobă darea în administrare Direcției Întreținere și Administrare a Patrimoniului din subordinea Consiliului Local al Municipiului Tulcea și înregistrarea în evidențele contabile a mijloacelor fixe și obiectelor de inventar de natura mijloacelor fixe, rezultate ca urmare a finalizării obiectivului de investiții “REABILITARE REZERVOR APĂ COTA +110,000, MUNICIPIUL TULCEA”, în valoare totală de 2.392.468,01 lei, conform anexei nr. 1, menționată la art.1.

ART. 3 Se aprobă atribuirea în administrarea S.C. AQUASERV S.A. Tulcea a mijloacelor fixe și obiectelor de inventar de natura mijloacelor fixe, rezultate ca urmare a finalizării obiectivului de investiții “REABILITARE REZERVOR APĂ COTA +110,000, MUNICIPIUL TULCEA”, în valoare totală de 2.392.468,01 lei, conform anexei nr. 2, parte integrantă din prezenta hotărâre.

ART. 4 Cu ducerea la îndeplinire a prezentei hotărâri se împuternicește Direcția Economică, Serviciul Dezvoltare Investiții și Direcția Întreținere și Administrare a Patrimoniului.

ART. 5 Secretarul Municipiului Tulcea va asigura comunicarea prezentei hotărâri autorităților și persoanelor interesate pentru ducerea la îndeplinire a prevederilor sale.

Hotărârea a fost adoptată cu 16 voturi ale consilierilor.

CONTRASEMNEAZĂ  
SECRETAR,  
Jr. BRUDIU Maria

PREȘEDINTE DE ȘEDINȚĂ,  
CONSILIER,



LISTA MIJLOACELOR FIXE RECEPTIONATE LA OBIECTIV  
Reabilitare rezervor cota +110 Municipiul Tulcea

NR. CRT	DENUMIRE MIJLOC FIX	VALOARE MIJLOC FIX	GRUPA	Codul de clasificare	Durata normala de functionare - ani
1	Racord electric Rezervor Cota +110				
2	Reabilitare conducta de golire Dn 400 Rezervor Cota +110	18269.62	1	1.7.1.3	18
3	Imprejmuire Rezervor Cota +110	526576.65	1	1.8.6	36
4	Reabilitare conducta compensare Dn 500/Zona E3 Rezervor Cota +110	146441.85	1	1.6.3.2	30
5	Constructie Cladire punct operator statie clor Rezervor Cota +110	236765.67	1	1.8.6	36
6	Instalatii electrice interioare Cladire punct operator statie clor Rezervor Cota +110	77369.86	1	1.8.13	48
7	Instalatii sanitare si ventilatie Cladire punct operator statie clor Rezervor Cota +110	7901.15	1	1.7.1.3	18
8	Sistematizare teren, zid de sprijin Rezervor cota +110	4700.70	1	1.8.15	36
9	Tablou TG Cladire punct operator statie clor Rezervor Cota +110	6566.49	1	1.6.8.	30
10	Boiler electric 80 l Rezervor Cota +110	6492.76	2	2.1.16.6	18
11	Instalatii electrice exterioare Rezervor Cota +110	363.04			
12	Reabilitare constructie camera de vane Rezervor Cota +110	23731.86	1	1.7.1.3	18
13	Reabilitare constructie Rezervor Cota +110	83562.25	1	1.8.13	48
14	Instalatii mecano hidraulice camera de vane si Rezervor Cota +110	906885.22	1	1.8.11	50
15	Instalatii electrice si actionare camera de vane si Rezervor Cota +110	242213.40	1	1.8.13	48
16	Tablou TECV Rezervor Cota +110	20844.61	1	1.8.13	48
17	Instalatie completa pentru dozare clor Rezervor cota +110	3702.78	2	2.1.16.6	18
18	Instalatie completa pentru dozare clor Rezervor cota +110	10280.16	2	2.1.24.4.1	9
19	Pompa pentru instalatia de clorinat Rezervor cota +110	10280.16	2	2.1.24.4.1	9
20	Pompa pentru instalatia de clorinat Rezervor cota +110	1364.46	2	2.1.24.4.1	9
21	Butelie pentru clor lichid Rezervor cota +110	1364.46	2	2.1.24.4.1	9
22	Butelie pentru clor lichid Rezervor cota +110	952.70	2	2.1.24.4.1	9
23	Butelie pentru clor lichid Rezervor cota +110	952.70	2	2.1.24.4.1	9
24	Butelie pentru clor lichid Rezervor cota +110	952.70	2	2.1.24.4.1	9
25	Butelie pentru clor lichid Rezervor cota +110	952.70	2	2.1.24.4.1	9
26	Butelie pentru clor lichid Rezervor cota +110	952.70	2	2.1.24.4.1	9
27	Cantar special pentru butelii de clor Rezervor cota +110	952.70	2	2.1.24.4.1	9
28	Cantar special pentru butelii de clor Rezervor cota +110	2590.08	2	2.1.24.4.1	9
29	Indicator de nivel apa Rezervor cota +110	2590.08	2	2.1.24.4.1	9
30	Indicator de nivel apa Rezervor cota +110	6713.38	2	2.2.8	12
31	Sistem transmitere la distanta Rezervor cota +110	6713.38	2	2.2.8	12
32	Detector de curgere Rezervor cota +110	11168.22	2	2.2.8	12
33	Detector de curgere Rezervor cota +110	1188.97	2	2.2.8	12
		1188.97	2	2.2.8	12

NR. CRT	DENUMIRE MIJLOC FIX	VALOARE MIJLOC FIX	GRUPA	Codul de clasificare	Durata normala de functionare - ani
34	Hidrofor pentru ridicarea presiunii apei Rezervor cota +110				
35	Masca cu cartus pentru clor Rezervor cota +110	706.83	2	2.1.24.4	24
36	Masca cu cartus pentru clor Rezervor cota +110	184.16	2	2.1.24.4.1	9
37	Masca cu cartus pentru clor Rezervor cota +110	184.16	2	2.1.24.4.1	9
38	Analizor clor rezidual in apa Rezervor cota +110	184.16	2	2.1.24.4.1	9
39	Analizor clor gazos in atmosfera in apa Rezervor cota +110	5294.54	2	2.1.24.4.1	9
40	Pompa epuizant Q= 4 mc/h, H= 14 m CA Rezervor cota +110	5754.92	2	2.1.24.4.1	9
41	WC Ecologic Rezervor Cota +110	727.42	2	2.1.17.1.2	12
	<b>TOTAL GENERAL</b>	5885.37	1	1.6.1.1	40
		<b>2392468.01</b>			

INTOCMIT  
ING IACOB MARIA

